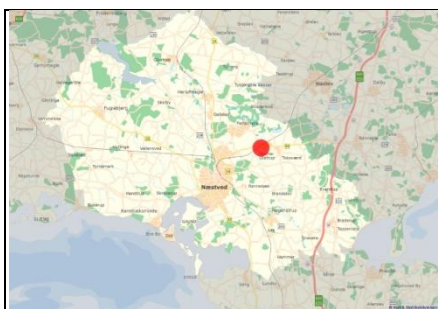




Vandløbets navn	Regulativdata			
	Regulativets navn: Regulativ for det mindre offentlige Vandløb Nr. kaldet Skiddenrenden i Holme Olstrup Fællesregulativ: Generelle Bestemmelser for vandløbene i Holmegård Kommune.			
Skiddenrenden	Længde i m	1.606	Åbne strækninger	1.606
			Rørlagte strækninger	0
	Stationering (St.)	0	Lokalitet, start	Ved det gamle Toksværd sogneskel
		1606	Lokalitet, slut	Udløb i Jydebækken
	Vedttaget Ikrafttrådt	11.09.1923 I.G.	Myndighed	Holme-Olstrup sogneråd (Gl. Holmegård kommune)
		Generelle Bestemmelser		Holmegård Kommune
Vedttaget Ikrafttrådt	24.09.2003 24.09.2003			
Stadfæstet	-	Myndighed	-	

Løber til Jydebækken, som løber til Susåen.

Hovedopland: Susåen oven for Tystrup-Bavelse-Sørerne



Oversigtskort

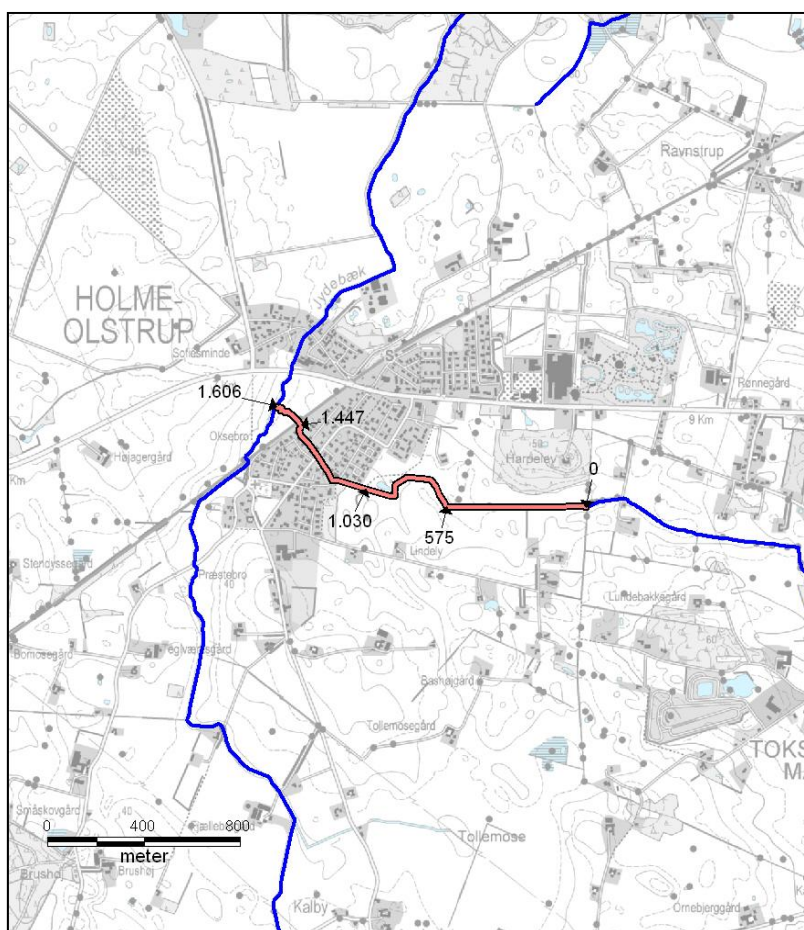
Den røde prik angiver lokaliteten for vandløbet.



Gammelt sognekort med Skiddenrenden og Toksværd Sogneskel.

Kort fra vandløbsvedligeholdelse efter regulativets bestemmelser.

Farver og streger viser åmændene, hvordan vedligeholdelsen skal udføres.



2 - Skiddenrenden. Regulativ.

Forslag

til

Regulativ

for

det. mindre offentlige Vandløb Nr.

i *Nature Alsby* Kommune.



SKIDEN RENDEN

Regulativ

for det mindre offentlige Vandløb Nr.

kaldet *Skiddarenden*

i *Holme Alsbye*

Kommune.

Vandløbet er optaget som offentlig fra *dets Fudløb i Kommunen*
(ved Tøksvard Skel) paa *Mett Nr 2^e af Alsbye By* paa
dets *Fudløb* i *regulig Retning* til dets *Udløb i Jydebakken*
nord for *Alsbye By*.

Den Strækning af Vandløbet, hvori det er optaget som offentlig i *Holme Alsbye*

Kommune, udgør en Længde af *ca 1528* m; det er taget under offentlig

Tilsyn overensstemmende med Lov af 28. Maj 1880 ved et i Henhold til *Skovræds*
Vandsynsmændenes *Ken-*
delse af Beslutning af 11 Septbr af udfærdiget, af ~~Amtsraadet den~~
~~stadfæstet~~ Regulativ.

Grundlag for Vandløbet's Dimensioner danner en Overens-
komst mellem Landsynerne af 19/1 1922.

1. Bundbredden skal fra Tøksvard Skel til et *Fudløb fra Lyd*

paa Mett Nr 3^e
være *0,5 m* og herfra til *Jydebakken* *0,7 m*.

2. Bunddybden skal ved Tøksvard *Soqvæstel* være *1,4 m*

og ved *Fudløbet fra Lyd* være *1,65 m*
medmindre ovennævnte Punkter efter *Vandfald*

4. Broer og Spange Der findes en Træbro paa Matr. Nr 2^e og en paa Matr. Nr 2^d.

En Betonbro paa Vigen Alsbuys til Stationen Leng. Højde 1,6 m
Bredde 1,9 m

En Jernbetonbro 2 Flug. over af dem Højde 0,20 m
Bredde 0,80 m

5. Stenkister og Rørledninger

ingen

6. Stemmeværker

ingen

Iøvrigt fastsættes følgende Regler for Vandløbet:

§ 1.

Ingen maa i eller ved Vandløbet anbringe Gærder, Spange, Broer eller andet, som kan forhindre Vandets frie Løb, uden dertil at have indhentet Kommunalbestyrelsens Samtykke. Nye Broer skulle fremtidig have en Gennemløbsaabning paa mindst 0,7 m større end Bundbredden. og forsaavidt de forsynes med Bundlag, skal dette anbringes mindst 0,3 m under Vandløbets Bund.

§ 2.

Vandløbet oprenses og vedligeholdes i Henhold til omstaaende Tabel af Brugerne af de tilstødende Jorder, enhver for sin Grunds Længde. Hvor det danner Skellet mellem to Brugere, oprenses enhver af dem tværs over fra Bred til Bred for sin Grunds halve Længde, som Regel tage de, der have Jord paa høire Bred, det øverste Stykke, og de paa venstre Bred det nederste Stykke.

§ 3.

Ved Oprensningen skal de foranførte Breder, Dybder og Skraaningsanlæg stadig være tilstede, og Sten, Jord og fremmede Bestanddele, der hindrer Vandets frie Flugt, optages, og skal den opkastede Fyld anbringes omtrent ligeligt paa begge Sider og ikke Vandløbets Kanter nærmere end 0,5 m samt inden hvert Aars 1. November være fjernet mindst 5 m fra Vandløbet.

§ 4.

Vandløbet skal oprenses *inden 1/8 og ^{være} slæbt inden 15/6* og afholdes Syn umiddelbart derefter af Kommunens Vandsynsmænd, hvis Formand paa brugelig Maade med 14 Dages Varsel bekendtgør dets Afholdelse.

Det er forbeholdt Sogneraadet, hvis det maatte finde Føje dertil, ved andre Tider at lade afholde Ekstrasyn, dog at dertil gives 8 Dages Varsel.

§ 5.

Enhver, hvem Oprensning paahviler, er pligtig til at møde eller lade møde for sig ved de tilvarslede Synsforretninger til Paavisning af sin Vandløbspart, med mindre Grænserne for denne er gjort kendelig ved Pæle eller Sten med paamalede eller udhugne Matrikulsnumre. I modsat Fald maa han tage Skade for Hjemgæld, om Ansvar urettelig bliver ham paalagt.

§ 6.

Omkostningerne ved de aarlige Syn udredes af Kommunekassen, hvorimod Omkostningerne til Syn, der er en Følge af mangelfuld Oprensning, vil være at udrede af den Forsømmelige selv. Disse sidste Omkostninger kan i Mangel af mindelig Betaling inddrives ved Udpantning, og i Gentagelsestilfælde kan den forsømmelige (Lovens § 29) under en offentlig Politisag

§ 7.

Om de i Aarets Løb afholdte Syn indsendes Beretning af Sogneraadet til Amtsraadet med Angivelse af, hvad der er foretaget i Anledning af de skete Udsættelser.

Saaledes vedtaget

Sogneraads Møde den 11 Septbr. 1923.



24.9.1923.

O. Lawaert
Fund. L

Efterat have været forelagt til offentlig Efterlysning i Olstrup Samfundsskole fra 10 April til 8 Maj 1924, var der ikke fremkommet nogen Klage over Regulativet.


10.5.1924.

O. Lawaert
Fund. L

Foranstaaende Regulativ stadfæstes herved paa Amtsraads Vegne.

Præstø Amt, den

HOLMEGAARD KOMMUNE



DEL 2

GENERELLE BESTEMMELSER FOR VANDLØBENE I HOLMEGAARD KOMMUNE

INDHOLDSFORTEGNELSE

1. ADMINISTRATIVE BESTEMMELSER	1
2. SEJLADS	1
3. BREDEJERFORHOLD	2
4. VEDLIGEHOEDELBESTEMMELSER	4
4.1 Indledning	4
4.2 Vandløbsmyndighed	5
4.3 Terminer for grødeskæring og oprensning	5
4.4 Grødeskæring i strømrønde	5
4.5 Grødeskæring i fuld bundbredde	6
4.6 Grødeskæring i vandløb uden krav til skikkelse	6
4.7 Skæring af kant- og bredvegetation	6
4.8 Oprensning af sand og mudder	7
4.9 Oplægning af oprenset materiale	7
4.10 Dispensationsmuligheder fra vedligeholdelsesbestemmelserne	7
5. TILSYN	9

1. ADMINISTRATIVE BESTEMMELSER

Vandløbene administreres af Holmegaard Kommune, der er vandløbsmyndighed. For grænsevandløb kan der foreligge særlige aftaler. Disse fremgår af regulativerne for de enkelte vandløb.

1. Vandløbet med bygværker m.v. skal vedligeholdes således, at den for vandløbet fastsatte teoretiske skikkelse ikke ændres.
2. Vandløbenes vedligeholdelse - men ikke fornyelse (hel eller delvis) af rørlagte strækninger - påhviler Holmegaard Kommune.
3. I tilfælde af hel eller delvis omlægning af rørledninger behandles sagen af vandløbsmyndigheden som reguleringssag.
4. Bygværker - såsom styrt, stryg og skråningssikringer - der er udført af hensyn til vandløbet, vedligeholdes som dele af vandløbet.

Vedligeholdelsen af øvrige bygværker - broer, stemmeværker, overkørsler og vandingsanlæg m.v. - påhviler de respektive ejere eller brugere. Ejerne eller brugerne har pligt til at optage den slam, grøde m.v., der samler sig ved bygværkerne, jvnf. vandløbslovens § 27, stk. 4.

Vedligeholdelsen af styrt, overkørsler, stemmeværker, fisketrapper mv. skal ske på en sådan måde, at passagemulighederne for fisk og vandløbets lavere fauna sikres og såvidt muligt forbedres.

Bygværker, der ikke vedligeholdes forsvarligt, kan på vandløbsmyndighedens foranledning istandssættes eller fjernes på ejerens bekostning efter forudgående varsel, jvnf. vandløbslovens § 54.

5. Beplantningen langs vandløbet må ikke fjernes af hensyn til dens grødebegrænsende virkning, brinkernes stabilitet, og værdien som fiskeskjul.

Vandløbsmyndigheden kan foretage beplantning indenfor 2 m banketten.

2. SEJLADS

Vandløbsmyndigheden har besluttet et generelt forbud mod sejlads med såvel motordrevne som ikke motordrevne fartøjer.

Forbudet gælder ikke vandløbsmyndighedens sejlads i forbindelse med tilsyn, vedligeholdelse eller restaureringsarbejder.

3. BREDEJERFORHOLD

1. På 2 m brede banketter langs vandløbets øverste kant må der i landzone ikke dyrkes, foretages jordbehandling, plantes eller opføres bygværker, jvnf. vandløbslovens § 69.

Dog kan vandløbsmyndigheden give tilladelse til beplantning, såfremt det måtte være ønskeligt af hensyn til begrænsning af grødevækst, stabilisering af brinkerne eller med henblik på at skabe fiskeskjul.

2. De til vandløbet grænsende ejendommers ejere og brugere er i øvrigt pligtige at tåle de fornødne vedligeholdelsesarbejders udførelse, herunder transport af materialer og maskiner og disses arbejde langs vandløbets bredder, hvorved bemærkes, at arbejdsbæltet normalt ikke bliver over 5 m bredt, og det bestemmes, at bygninger, bygværker, faste hegn, beplantninger, udgravninger og lignende anlæg af blivende art ikke uden vandløbsmyndighedens tilladelse fremtidig må anbringes øverste vandløbskant nærmere end 5 m, og for rørlagte strækninger ikke rørledningernes midte nærmere end 5 m. Undtaget herfra er den under punkterne 1.5 og 3.1 anførte beplantning.
3. Ved tilrettelæggelsen af vedligeholdelsesarbejdet skal ulemper, som ejere og brugere skal tåle, jvnf. vandløbslovens § 28, søges fordelt ligeligt på begge sider af vandløbet. Ensidig oplægning af grøde mv. kan dog forekomme, hvor beplantning, terrænforhold eller andet gør det påkrævet.
4. Udbedring af bygværker og skråningssikringer foretages fortrinsvis udenfor perioden maj - oktober. Fyld m.v. fra oprensningen, der fremkommer ved vandløbets regulativmæssige vedligeholdelse, er brugerne af de tilstødende jorder pligtig til at fjerne mindst 5 m fra vandløbskanten eller at sprede i et ikke over 10 cm tykt lag inden hvert års 1. maj.

Det påhviler den enkelte ejer eller bruger selv at undersøge, om der er oplagt fyld, som skal fjernes eller spredes. Undlader en ejer eller bruger at fjerne fyldet, kan vandløbsmyndigheden 2 uger efter, at ejeren eller brugeren har modtaget skriftlig varsel, lade arbejdet udføre på den pågældendes bekostning.

5. Arealer grænsende til vandløbet må ikke uden kommunalbestyrelsens tilladelse benyttes til løsdrift, medmindre der sættes forsvarligt hegn langs med og mindst 2 m fra øverste vandløbskant. Sådanne hegn er ejerne pligtige at fjerne inden 2 uger efter tilsynets meddelelse herom, såfremt det er nødvendigt af hensyn til maskinel udførelse af vedligeholdelsesarbejdet.

6. I henhold til vandløbslovens § 6 må ingen bortlede vandet fra vandløbet, eller foranledige at vandstanden i vandløbet forandres eller vandets frie løb hindres.

Regulering herunder rørlægning af vandløbet må kun finde sted efter vandløbsmyndighedens bestemmelse, jvnf. vandløbslovens kap. 6. I det hele taget må ingen uden tilladelse fra kommunalbestyrelsen foretage foranstaltninger ved vandløbet med anlæg, hvorved tilstanden ved disse kommer i strid med bestemmelserne i dette regulativ eller vandløbsloven.

7. Vandløbet må ikke tilføres faste stoffer, haveaffald, urensset spildevand eller andre væsker, der forårsager aflejringer i vandløbet eller forurener dets vand, ligesom sådanne stoffer ikke må oplagres nærmere end 2 m fra vandløbets øverste kant eller sådan, at der er fare for, at vandløbet forurenes, jvnf. miljøbeskyttelseslovens § 27, stk. 1.

Stoffer der er aflejrede i vandløbet må ikke uden amtsrådets tilladelse påvirkes, så de kan forurene vandet, jvnf. miljøbeskyttelseslovens § 27, stk. 2.

8. De tilgrænsende lodsejere kan uden tilladelse oppumpe vand fra vandløbene til kreaturvanding med mulepumpe eller evt. vindpumpe. Vandløbsmyndigheden kan meddele tilladelse til indretning af egentlige vandingssteder udgravet udenfor åens profil. Anden vandindtagning må ikke finde sted uden tilladelse, jvnf. vandforsyningslovens bestemmelser.
9. Nye tilløb, og tilløb der reguleres, skal forsynes med en 4 m bred overkørsel ved udløbet til brug ved transport af materiel, der anvendes til vandløbets vedligeholdelse.
10. Nye overkørsler og omlægning af overkørsler kræver i hvert enkelt tilfælde vandløbsmyndighedens tilladelse. Nye og omlagte overkørsler skal etableres således, at 1/5 af rørets diameter ligger under den regulativmæssige bundkote.
11. Ved rørlægning af vandløbsstrækninger skal rørene fremover lægges således, at 1/5 af rørens diameter ligger under regulativmæssig bundkote.
12. De opsatte skalapæle/kantpæle må ikke beskadiges eller fjernes. Sker dette, er den for beskadigelsen eller fjernelsen ansvarlige pligtig til at bekoste retableringen.
13. Beskadiges vandløbet, diger, bygværker eller andre anlæg ved vandløbet eller foretages foranstaltninger i strid med vandløbsloven kan vandløbsmyndigheden meddele påbud om genoprettelse af den tidligere tilstand.

Er et påbud ikke efterkommet inden udløbet af den fastsatte frist, kan vandløbsmyndigheden foretage det fornødne på den forpligtedes regning, jvnf. vandløbslovens § 54.

Er der fare for, at betydelig skade kan ske på grund af usædvanlige nedbørsforhold eller andre særlige forhold, kan vandløbsmyndigheden foretage det fornødne uden

påbud og på den forpligtedes regning, jvnf. vandløbslovens § 55.

14. Udløb fra drænledninger skal udføres og vedligeholdes således, at de ikke gør skade på vandløbets skrån timer. Udførelse af andre rørledninger må kun ske efter forud indhentet tilladelse fra vandløbsmyndigheden, og således at skikkelseskravene overholdes.

Nye dræntilløb må ikke uden vandløbsmyndighedens tilladelse placeres dybere end 20 cm over den i regulativet angivne kote for henholdsvis vandløbets bund eller strømrendens bund.
15. Krydsning af vandløbet med kabler, rør, o. lign. kræver i hvert enkelt tilfælde en tilladelse fra vandløbsmyndigheden.
16. Overtrædelse af bestemmelserne i regulativet straffes med bøde, jvnf. § 85 i vandløbsloven.

4. VEDLIGEHO LDELSEBESTEMMELSER

4.1 Indledning

Vedligeholdelsen af vandløbene skal gennemføres således, at den medvirker til, at målsætningerne i vandområdeplanerne kan opnås.

Det vil i korte træk sige, at der, hvor det er muligt, gennemføres grødeskæring i en smallere og bugtet strø mrende i stedet for grødeskæring i fuld bundbredde.

For vandløbsstrækninger hvor der skæres grøde i fuld bundbredde, vil der ikke som hidtil ske en fuldstændig skæring af grøden. Mindre spredte grødebanker af f. eks. Vandstjerne, Vandaks og Mærke, der ikke har nogen væsentlig vandstandsende effekt vil blive efterladt, og kun kraftigt vandstandsende arter som Pindsvineknop, Tagrør og Dunhammer skæres fuldstændigt.

Enkelte vandløbsstrækninger er opført som naturvandløb uden egentlig vedligeholdelsesbehov. Det er typisk vandløbsstrækninger med et kraftigt fald og god strøm, hvor der ikke er risiko for væsentlig aflejring af sand og mudder.

En mere skånsom vedligeholdelse af vandløbene efter ovenstående retningslinjer vil ikke væsentligt påvirke vandafledningsevnen.

Hvor der erfaringsmæssigt forekommer et stort behov for opgravning af aflejret materiale, søger vandløbsmyndigheden at etablere sandfang opstrø ms strækningen, således at opgravningen kan foretages til mindre ulempe for jordbruget. Det opgravede materiale fra sandfang bortskaffes fra de vandløbsnære arealer ved vandløbsmyndighedens foranstaltning.

4.2 Vandløbsmyndighed

Vandløbene foranstalles vedligeholdt af Holmegaard Kommunes tekniske forvaltning ved egen foranstaltning eller i entreprise. For grænsevandløb kan der dog foreligge særlige aftaler. Disse fremgår af regulativerne for de enkelte vandløb.

4.3 Terminer for grødeskæring og oprensning

Terminer for kontrol med grødevæksten, grødeskæring og manuel fjernelse af mindre lokale sedimentaflejringer er angivet i den specifikke del for hvert enkelt vandløb.

Slåning af brinkvegetation, af hensyn til vandafledningsevnen, kan iværksættes i perioden 15. august til 15. oktober. Såfremt vandløbsmyndigheden skønner, at vegetationen frembyder risiko for nedskridning af brinkerne ved istræk, kan slåning af kant- og brinkvegetation foretages på udsatte steder, dog tidligst 1. oktober.

Vandløbenes vandføringsevne vurderes 1 gang årligt, inden 15 august.

Maskinel oprensning af sediment kan foretages, fortrinsvis i perioden 15. august til 15. oktober, for opfyldelse af skikkelsesbestemmelserne.

4.4 Grødeskæring i strømrende

Ved strømrendeskæring skæres grøden såvidt muligt i en slynget strømrende. Hvor der forekommer en naturlig strømrende i vandløbet skæres grøden i kanterne af denne, således at strømmenden opnår den i regulativet angivne bredde. Forekommer der 2 naturlige strømrender skal disse såvidt muligt opretholdes og skæres således, at den samlede bredde af disse svarer til den i regulativet angivne strømrendebredde.

I vandløb hvor der ikke forekommer en naturlig strømrende skæres grøden i en slynget strømrende, hvor strømmendens bølgelængde som hovedregel skal være 10-14 gange vandløbets naturlige bundbredde. Der kan, hvor forholdene taler for det, etableres 2 strømrender, således at den samlede bredde af disse svarer til den i regulativet angivne strømrendebredde.

I strømmenden skæres stivstænglet vegetation fuldstændigt. Det drejer sig overvejende om opretvoksende former af Pindsvineknop, Tagrør og Dunhammer. På strækninger med et kraftigt fald og fast bund bestående af sand/grus/sten skæres pletvis forekommende grødebanks af Vandstjerne, Vandaks og Mærke ikke.

Såfremt der foretages strømrendeskæring 2 gange årligt, skæres der ikke grøde i området uden for strømmenden (brinkfoden) i forbindelse med 1. skæring. Ved 2. skæring skæres stivstænglede arter uden for strømmenden efter vandløbsmyndighedens skøn, mens lav pudeformet grødevegetation efterlades.

Hvor der kun sker vedligeholdelse 1 gang årligt, skæres stivstænglede arter uden for strømmenden efter vandløbsmyndighedens skøn, mens lav pudeformet grødevegetation

efterlades.

Grødeskæringen skal fortrinsvis udføres manuelt. Kun hvor særlige forhold f.eks. blød bund eller stor vanddybde betinger det, kan der foretages maskinel skæring.

4.5 Grødeskæring i fuld bundbredde

Ved grønnskæring i fuld regulativmæssig bundbredde skæres stivstænglet vegetation fuldstændigt. Det drejer sig overvejende om opretvoksende former af Pindsvineknop, Tagrør og Dunhammer. Der efterlades pletvist grødebunker af ikke væsentlig vandstandsende arter, som f. eks. Vandstjerne, Vandaks og Mærke.

Grødeskæringen kan udføres maskinelt eller manuelt efter vandløbsmyndighedens bestemmelse.

4.6 Grødeskæring i vandløb uden krav til skikkelse

For denne type vandløb er der ikke opstillet krav til grønnskæring, hvor der forekommer en naturlig strømrende. Hvis der ikke findes en naturlig strømrende, kan der foretages skæring af en strømrende på indtil halvdelen af den aktuelle bundbredde i vandløbet. Grødeskæring skal foretages manuelt.

4.7 Skæring af kant- og bredvegetation

Kant- og bredvegetation må skæres, hvor vandløbsmyndigheden finder, at der er behov herfor af hensyn til de afvandingsmæssige interesser eller hensynet til brinkernes stabilitet.

Ved skæring af hensyn til afvandingsmæssige interesser skal primært stivstænglet urtevegetation skæres. Det drejer sig fortrinsvis om Tagrør, Dueurt, Dunhammer og Pindsvineknop.

I fiskevandmålsatte vandløb (A, B1-B3) skal der pletvis efterlades brinkvegetation i den ene side af vandløbet af hensyn til fiskenes muligheder for at stå i skjul.

I naturlige vandløb med vekslende bunddybde skal der fortrinsvis efterlades udhængende brinkvegetation over fiskenes standpladser. Det er typisk i den dybe side af svingene, hvor strømrenden løber tæt langs brinken eller bag store sten i vandløbet.

I kanalagtige vandløb med ensformige bundforhold efterlades der pletvis 1-3 m lange bræmmer af bredvegetation.

Ved skæring af hensyn til brinkernes stabilitet er det fortrinsvis arterne, Hestehov, Bjørneklo og Stor Nælde der fjernes.

Træerne langs vandløbet må ikke beskadiges og selvsåede træer skal såvidt muligt bevares. Dog kan vandløbsmyndigheden foretage beskæring og udtynding.

4.8 Oprensning af sand og mudder

Oprensning må kun omfatte sand- og mudderaflejringer, hvorimod sten og grus ikke må fjernes. Enkeltliggende sten og trærodde over den regulativmæssige bundkote må ikke fjernes. Bibeholdelse af sten og grus forudsætter, at regulativmæssig vandføringsevne opretholdes.

I vandløb med underliggende sten og grusbund skal lokale sedimentaflejringer såvidt muligt fjernes med skovl. Ved oprensning af større mængder aflejret materiale kan oprensningen udføres med maskine.

Under oprensning skal stabile overhængende brinker såvidt muligt bevares.

Maskinel vedligeholdelse kan iværksættes, når bundkoten ligger mere end 10 cm over de i regulativet angivne bundkoter. Ved maskinel oprensning graves normalt til 10 cm under de angivne koter, og ikke under fast bund.

For vandløbsstrækninger, hvor der ikke er fastsat krav til skikkelse foretages der normalt ikke nogen egentlig oprensning. Disse strækninger gennemgås en gang årligt med henblik på at fjerne spærringer - f. eks. sammenskyllede grene, væltede træer eller større brinkudskridninger.

4.9 Oplægning af oprenset materiale

Afskåret grøde- og kantvegetation skal såvidt muligt straks optages, dog kan den afskårne grøde drive med strømmen til opsamling på passende steder, hvis det kan ske uden afstrømningsmæssige og miljømæssige ulemper.

Afskåret grøde mv. lægges - hvis det er foreneligt med vedligeholdelsens tilrettelæggelse - som hovedregel ikke på skråningsanlægget, men op på vandløbets banketter.

Den afskårne grøde mv. er ejeren/brugeren af de tilstødende jorder pligtig til at fjerne mindst 3 m fra vandløbets øverste kant (kronekanten), samt til at sprede i et mindre end 10 cm tykt lag af hensyn til faren for ensilering og efterfølgende udvaskning af næringsstoffer til vandløbet.

Alle for vandløbet fremmede emner såsom plastik, sække, flasker og lignende opsamles fra vandløbet og oplægges på vandløbets banketter, hvorfra de fjernes af ejeren/brugeren.

4.10 Dispensationsmuligheder fra vedligeholdelsesbestemmelserne

Vandløbsmyndigheden kan, med henblik på at sikre vandføringsevnen, dispensere fra vedligeholdelsesbestemmelserne, såfremt der opstår ekstraordinær grødevækst eller større aflejringer af bundmateriale m.v..

5. TILSYN

Tilsynet med vandløbene udøves af Holmegaard Kommune. For grænsevandløb udøver Holmegaard Kommune tilsyn med de vandløbsstrækninger for hvilke det, ifølge aftale med nabokommunen, er Holmegaard Kommune som foranstalter vedligeholdelsen udført.

Der afholdes normalt offentligt syn af vandløbet 1 gang årligt - normalt efter endt oprensning.

Lodsejere og andre med interesse i det enkelte vandløb, der har ønske om at deltage i synet, kan træffe nærmere aftale herom med Holmegaard Kommune, Teknisk Forvaltning.

Lodsejere og andre med interesse i de enkelte vandløb, som måtte finde vandløbets vedligeholdelsestilstand - eller specielle forhold vedrørende vandløbet - utilfredsstillende, kan rette henvendelse herom til Holmegaard Kommune, Teknisk Forvaltning.